



# PSR 2014-2020: le prospettive provinciali

Incontro con il partenariato

## Le misure per la conservazione

Dott. Lucio Sottovia

Direttore Ufficio Biotopi e Rete Natura 2000



Trento, 6 marzo 2014



# Proposte di misura del nuovo PSR in materia di conservazione della natura



**1.priorita' PSR**

**2.obiettivi strategici misure PSR per  
la conservazione**

**3.proposte di misure**



# Le 6 priorità del PSR

## Priorità

1. promuovere il trasferimento di conoscenze e l'innovazione nel settore agricolo e forestale e nelle zone rurali;
2. potenziare la competitività dell'agricoltura in tutte le sue forme e la redditività delle aziende agricole;
3. incentivare l'organizzazione della filiera agroalimentare e la gestione dei rischi nel settore agricolo;
4. **preservare, ripristinare e valorizzare gli ecosistemi dipendenti dall'agricoltura e dalle foreste;**
5. **incoraggiare l'uso efficiente delle risorse e il passaggio a un'economia a basse emissioni di carbonio e resiliente al clima nel settore agroalimentare e forestale;**
6. promuovere l'inclusione sociale, la riduzione della povertà e lo sviluppo economico nelle zone rurali

**Queste priorità stanno alla base della nuova programmazione**

## La priorità 4. del PSR

4. **preservare, ripristinare e valorizzare gli ecosistemi dipendenti dall'agricoltura e dalle foreste, con particolare riguardo ai seguenti aspetti:**
  - (a) salvaguardia e ripristino della biodiversità, tra l'altro nelle zone Natura 2000 e nelle zone agricole di alto pregio naturale, nonché dell'assetto paesaggistico dell'Europa;
  - (b) migliore gestione delle risorse idriche;
  - (c) migliore gestione del suolo;

# Obiettivi principali delle misure

- Conservazione dei prati e dei paesaggi rurali ad alta valenza naturalistica ed aumento della connettività ecologica tra gli agroecosistemi



Misure agro-climatico-ambientali-  
PREMI

Investimenti non produttivi per la  
biodiversità

- Sviluppo di approcci collettivi per l'integrazione tra agricoltura, ambiente e turismo



Sviluppo di accordi agroambientali d'area  
o approcci collettivi per la biodiversità

Piani di gestione delle aree di Natura 2000  
e delle Reti di Riserve compresi aspetti  
socioeconomici




## Prati e Pascoli come fattori costitutivi del paesaggio

Lo sfalcio e le vacche come fattori ecologici imprescindibili di ecosistemi seminaturali



**Biodiversità di complesso**

(siepi, cespugli, boschetti, staccionate, muretti, alberi isolati, ecc...)





# Prati da sfalcio come elementi del mosaico territoriale montano



Espressione di  
equilibrio, stabilità e  
ricchezza naturalistica  
del paesaggio







PROVINCIA AUTONOMA  
DI TRENTO

## La gestione dei prati ad elevata biodiversità in Trentino: *situazione attuale e prospettive future*




L'equilibrio si mantiene  
con la **gestione**

La **non gestione** porta  
all'avanzamento del  
bosco

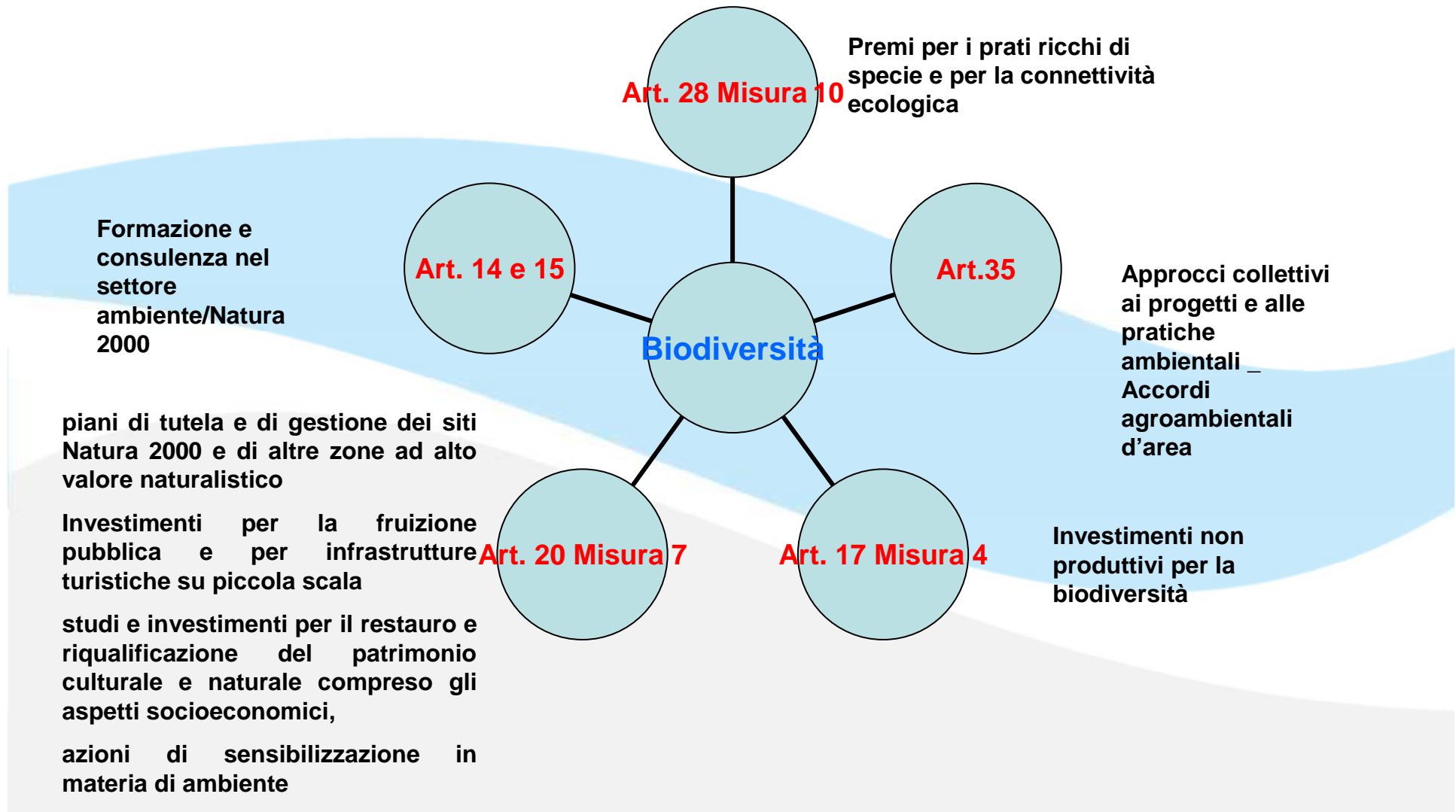


Aumento della **naturalità  
originaria** ma perdita del  
carattere di  
seminaturalità al quale è  
associata una elevata  
**biodiversità**





# Le proposte di misure per la conservazione



# Art. 15

## Consulenza

### Proposta di Contenuti

1. Prevedere la presenza di un **facilitatore** che faccia informazione sulle opportunità offerte dal PSR sui temi legati a Natura 2000, ai prati ricchi di specie, alla gestione dei pascoli e alle misure per la connettività, il paesaggio, green infrastructures, una sorta di “**sportello itinerante**”, modello già sperimentato con successo in Provincia di Bolzano.
2. Formare tecnici e consulenti sui temi legati a Natura 2000 e al “farming for nature”

### Beneficiari

Enti di gestione di Natura 2000 e Reti di Riserve ai sensi della L.P. 11/07

# **Art. 17**

## **Operazione 4. 4 Investimenti non produttivi**

### **Contenuti dell'azione 4.4.4**

- priorità agli approcci collettivi (accordi agroambientali d'area):

#### **1. Azioni per la permeabilità e la connettività ecologica:**

- a. investimenti per la realizzazione di siepi, boschetti, alberi isolati colture a perdere, zone umide, piccoli corsi d'acqua, sorgive, fontanili, ecc
- b. ricostituzione e riqualificazione di habitat igrofili di fondovalle e lungo i corsi d'acqua;
- c. infrastrutture per il passaggio e il riparo della fauna

#### **2. Azioni di conservazione attiva degli habitat**

- a) Recupero muretti in pietra a secco, finalizzato alla valorizzazione della biodiversità e in particolare delle specie di Natura 2000
- b) Recupero di ex-prati ricchi di specie e di altri habitat di Natura 2000 (torbiere, zone umide)
- c) interventi specifici atti a contenere o/ed eliminare le specie alloctone invasive a livello europeo
- d) Acquisto attrezzature per la raccolta e l'essiccazione e/o riadattamento strutture per l'essiccazione/stoccaggio di seme autocto

### **Beneficiari**

**Enti pubblici**

**Enti di gestione della Rete Natura 2000, Reti di Riserve ai sensi della LP 11/07 e altri gestori di aree protette**

**Aziende agricole (premiando gli accordi agroambientali d'area)**

**Proprietari associati all'interno di un accordo agroambientale d'area e consorzi**



**Art. 20**  
**Misura 7 Operazione 1. Pianificazione e studi**

**Contenuti dell'operazione 1**

**Piani di gestione per le aree Natura 2000**

**Piani di gestione per le Reti di Riserve, comprese gli ambiti di integrazione ecologica (AIE) presenti nelle Reti di Riserve**

**Monitoraggi floro-faunistici per Natura 2000**

**Piani di pascolamento in zone Natura 2000 e negli AIE delle Reti di Riserve.**

**Studi per progetti integrati (agricoltura, turismo, ambiente), con particolare riferimento alla parte B (valorizzazione e sviluppo) dei piani di gestione delle Reti di Riserve che prevedano anche una fase di partecipazione degli attori territoriali**

**Beneficiari**

**Enti di gestione di Natura 2000 e Reti di Riserve ai sensi della L.P. 11/07**

**Enti Proprietari (premiando le associazioni)**

## **Art. 20**

### **Misura 7 Operazione 2. Fruizione e Turismo**

#### **Contenuti dell'Operazione 2**

**Centri visitatori in edifici preesistenti e punti informativi**

**Percorsi tematici relativi alle aree Natura 2000 e a siti di particolare interesse paesaggistico-ambientale compresa cartellonistica e segnaletica**

**Piccoli interventi integrativi ai percorsi quali pozze, stagni, piccole opere di ingegneria naturalistica ed osservatori faunistici**

#### **Note**

**Le iniziative devono essere previste da piani di gestione o da altri strumenti di programmazione approvati dalla PAT)**

#### **Beneficiari**

**Enti di gestione di Natura 2000 e Reti di Riserve ai sensi della L.P. 11/07**

## **Art. 20**

### **Misura 7 Operazione 3. Patrimonio culturale e naturale**

#### **Contenuti dell'Operazione 3**

**Studi volti alla localizzazione e struttura degli habitat seminaturali di pregio**  
**Azioni di sensibilizzazione ambientale, educazione**  
**Recupero di testimonianze e reperti ambientali e/o storico-culturali**

#### **Note**

**Le iniziative devono essere previste da piani di gestione o da altri strumenti di programmazione (progetto integrato d'area)**  
**Priorità alle aree protette**

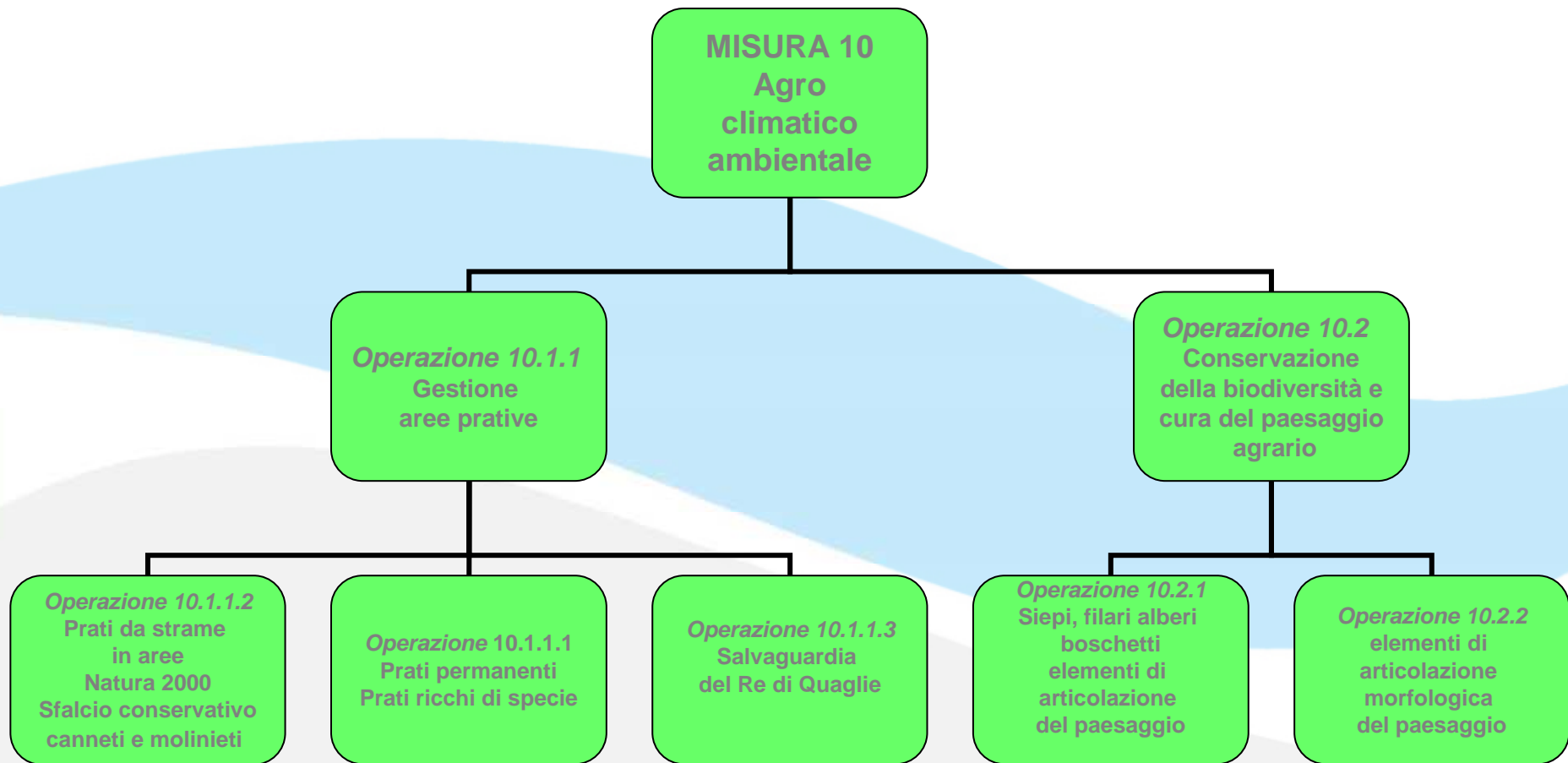
#### **Beneficiari**

**Enti di gestione di Natura 2000 e Reti di Riserve ai sensi della L.P. 11/07**  
**Comuni e associazioni di Comuni**



# Art. 28 Misura 10 Agro-climatico-ambientale

Priorità agli accordi  
agroambientali d'area



## Art. 35

### Misura Operazione 1. Studi e animazione

#### Contenuti dell'Azione 1 e Azione 2

**1. Azioni propedeutiche**, quali studi o progetti, per lo sviluppo di approcci collettivi nella gestione del territorio - supporto ad Accordi agroambientali d'area volti alla tutela di specie, alla tutela e al recupero di habitat Natura 2000, alla connettività

**2 Azioni di animazione** per l'attuazione degli approcci collettivi nella gestione del territorio per l'integrazione tra agricoltura, turismo ed ambiente.

#### Beneficiari

Enti di gestione di Natura 2000 e Reti di Riserve ai sensi della L.P. 11/07

Comuni

Comunità di Valle

Consorzi di Miglioramento Fondiario (ad esclusione dei progetti di sviluppo)